




VYBUDOVÁNÍ KOMUNIKACÍ A INŽENÝRSKÝCH SÍTÍ V
LOKALITĚ BERLÍN 2, DEFINITIVNÍ DOPRAVNÍ ZNAČENÍ, M 1:500

LEGENDA STÁVAJÍCÍ STAV:

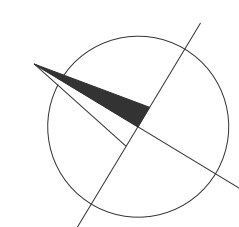
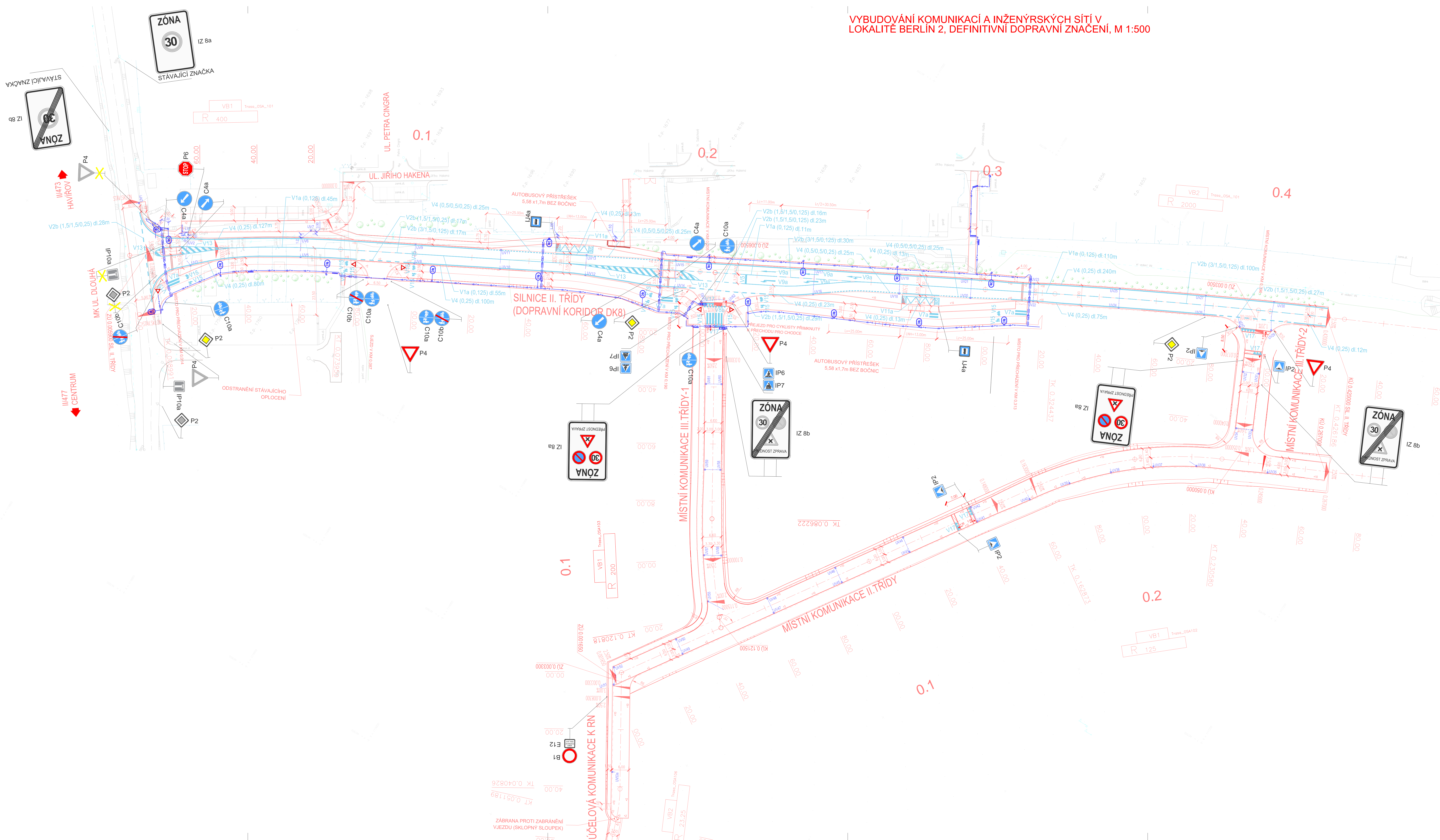
- HRANY PLOCH, BUDOV, ROZHŘÁNÍ POVRCHŮ
- STROMY
 - DOPRAVNÍ ZNAČKA
 - LAMPA VEŘ. OSVĚTLENÍ
 - KANALIZAČNÍ VPUST
 - KANALIZAČNÍ ŠAČTA
 - ŠAČTA NEROZLIŠENÁ
 - HYDRANT PODZEMNÍ
 - HYDRANT NADZEMNÍ
 - SLOUPY, OCHRANNÉ TYČE

LEGENDA NOVÝ STAV:

- | | |
|---|---|
|  | UMĚLÁ VODÍCÍ LINIE
BET. DLAŽDICE S DŘÁŽKOU, ŠÍŘKY 400 mm |
|  | DRENÁŽ |
|  | NOVÝ STAV |
| | OSA KOMUNIKACE |
| | NOVÉ VODOROVNÉ DOPRAVNÍ ZNAČENÍ |
| | ULIČNÍ VPUSŤ S PŘÍPOJKOU |
| | PEREČNÉ OSVĚTLENÍ |

-

POZNÁMKY:
- Veškeré značení bude instalováno dle TP 65 "Zásady pro dopravní značení na pozemních komunikacích" a TP 133 "Zásady pro vodorovné dopravní značení na pozemních komunikacích"



D.1.1
SO 101
DPS

VEDUČÍ PROJEKTANT	ING. DAGMAR KLAMONOVÁ	  	ZHOTOVITEL:	
ZODPOVĚDNÝ PROJEKTANT	ING. KLAMONOVÁ			
ZPRACOVAV	ING. DAVID FEKETE			
TECHNICKÁ KONTROLA	ING. PAVEL HANKE			
OBJEDMATEL: STATUTÁRNÍ MĚSTO FRYDEK-MÍSTEK				
KRAJ: MORAVSKOSILEZSKÝ	OKRES: FRYDEK-MÍSTEK	OBEC: MĚSTO FRYDEK-MÍSTEK		
ARČE:			ČÍSLO ÚČASTI	01/2020
Vybudování komunikací a inženýrských sítí v lokalitě Berlin 2			MĚŘITVO	1:500
ČÁST:	SO 101 - SILNICE II. TŘÍDY		STUPEN	DPS
			ZAK. ČÍSLO	23027
PŘÍLOHA:			ČÍS. PŘÍLOHY	PAGE
DEFINITIVNÍ DOPRAVNÍ ZNAČENÍ			06.	